

RANDONNÉES EN ARDÈCHE MÉRIDIONALE

À la découverte des plus beaux sites d'Ardèche Méridionale
De magnifiques randonnées ludiques, culturelles et naturalistes
qui raviront les amateurs de beauté, de photos et de nature.

De chemins muletiers en sentes de bergers, l'espace naturel se dévoile
Et, au détour d'une grotte ou d'un dolmen, nous apparaissent des bribes du passé



L'ARDÈCHE MÉRIDIONALE À TRAVERS DRAILLES ET SENTIERS

La garrigue et les plateaux calcaires.
Des paysages de pierre au pied des falaises.
Des trésors de beauté au détour du sentier
À travers un pays rude mais beau et attachant
Un pays où la nature encore préservée est omniprésente
Un pays où la géologie a façonné des paysages de pierre grandioses et splendides

Des bois des fées et des merveilles, de la garrigue, des falaises, des dolmens, des grottes
et des rivières. La randonnée en Ardèche ... le bonheur au bout des souliers .

Pour tout public apte à la randonnée en terrain accidenté
Enfants à partir de 8 ans si sportifs - Chiens acceptés si tenus en laisse
La météo et la chasse peuvent modifier le programme établi

TARIFS des prestations proposées :

De 130 à 240 euros pour une randonnée demi-journée, 2/3 journée ou journée.
Toute l'année des randonnées sont organisées pour les groupes constitués.
Prenez contact pour personnaliser vos sorties.



Christophe TOURRE
150 chemin des Blaches - 07120 St Alban-Auriolles

Tel. 06 01 80 32 33
christophe.tourre@ardeche-nature-randonnee.com
www.ardeche-nature-randonnee.com

Siret : 323 661 645 00032
Brevet d'État Accompagnateur en Montagne



GORGES DE L'ARDÈCHE ET PONT D'ARC

De magnifiques paysages et une végétation typiquement méditerranéenne jalonnent un parcours emprunté depuis la plus lointaine préhistoire.

Des falaises et de la rivière. Un paysage géologie karstique, Aigle de Boneli, Faucon Pèlerin - Faune et flore des falaises méditerranéenne ...



Les formules :

- des descentes des Gorges de l'Ardèche en 1 ou 2 jours
- des randonnées en boucle à la journée - 2/3 journée – demi-journée
- une visite guidée d'une durée de 1h30 à 2h00 (voir la documentation des visites guidées)

Parcours rocheux et accidenté demandant une bonne mobilité.

Dénivelé positif (montée) de 200m en fin de randonnée pour les circuits en boucle et certaines descentes de l'Ardèche.

Le parcours :

La descente des Gorges de l'Ardèche commence dans la forêt de chênes verts, forêt primitive méditerranéenne puis le sentier serpente au fond des Gorges de l'Ardèche, au pied des falaises.

Plusieurs parcours sont possibles, avec des niveaux de difficultés différents.

Ces randonnées sont conditionnées par le niveau de la rivière.

Pique-nique tiré du sac obligatoire

Ravitaillement en eau potable possible selon les parcours.

LE PLATEAU DE LABEAUME

Depuis le néolithique les agriculteurs affectionnent ce plateau calcaire ensoleillé où l'on cultivait l'olivier et le mûrier, le thym et la lavande, où l'on élevait le vers à soie et les abeilles et où venaient paître les troupeaux de chèvres.

Parcours de nombreuses sentes de bergers et de chemins muletiers le pays de Labeaume est typiquement Méridional.

Visite des dolmens et du pittoresque village de Labeaume.



Les formules :

- des randonnées en boucle à la journée - 2/3 journée – demi-journée
- une visite guidée d'une durée de 1h30 à 2h00 (voir la documentation des visites guidées)

Le parcours

Le sentier serpente dans les espaces ruraux, à travers des bois et garrigues mais aussi en falaise et près de la rivière. Visite des dolmens et du pittoresque village de Labeaume.

La randonnée est variée et offre un choix de parcours différents.

Ces randonnées sont sans difficulté et accessibles à tout public apte à la randonnée en terrain accidenté.

Baignade (non surveillée) possible.

Pique-nique tiré du sac ou repas au Resto de Pays - Assistance auto possible


Ravitaillement en eau potable peu probable.

LE BOIS DE PAÏOLIVE

**Le Bois de Païolive, bois des Fées et des Merveilles,
offre une randonnée dans de magnifiques paysages variés.**

**Voyage à travers le temps où l'on s'attend à voir apparaître,
ici un paysan du néolithique, là un gaulois, ici encore Manon des Sources.**

**De la garrigue languedocienne, des falaises, des bois aux rochers ruiniformes
Une symbiose de la roche et du chêne**



Les formules :

- des randonnées en boucle à la journée - 2/3 journée - demi-journée
- une visite guidée d'une durée de 1h30 à 2h00 (voir la documentation des visites guidées)

Le parcours

Le sentier serpente dans les espaces ruraux, à travers des bois et garrigues mais aussi en falaise et près de la rivière.

Rive droite ou rive gauche du Chassezac les randonnées sont variées et offrent un choix de parcours différents adaptés au public et à la météo

Grottes, falaises et corniche, ermitage St Eugène, capitelles et dolmens..

Les randonnées sont sans difficulté et accessibles à tout public apte à la randonnée en terrain accidenté.

Baignade (non surveillée) possible.

Pique-nique tiré du sac ou repas à l'auberge - Assistance auto possible

Ravitaillement en eau potable non-possible.

LE CIRQUE DE GENS

Les randonnées se déroulent à travers des espaces ruraux fossiles particulièrement sauvages et typiquement méridionaux.

Le Cirque de Gens, son long passage en corniche, ses lapiaz déchiquetés et ses garrigues en font une randonnée très variée.

Balazuc, village médiéval, classé parmi les plus beaux villages de France.

Ruoms, ses remparts, ses collines, ses carrières,



Les formules :

- des randonnées en boucle à la journée - 2/3 journée - demi-journée
- des visites guidées d'une durée de 1h30 à 2h00 (voir la documentation des visites guidées)

Les parcours

Rive droite ou rive gauche de l'Ardèche les randonnées offrent des parcours très différents adaptés au public et à la météo

Grotte, falaises et corniche, lapiaz, carrières de pierre et visites de villages..

Les randonnées sont sans difficulté et accessibles à tout public apte à la randonnée en terrain accidenté.

Baignade (non surveillée) possible.

Pique-nique tiré du sac ou repas à l'auberge - Assistance auto possible
Ravitaillement en eau potable non-possible.

LE BOIS DE BOURBOUILLET

**Le Bois de Bourbouillet offre une randonnée
à travers des espaces ruraux fossiles particulièrement sauvages.**

**Depuis le néolithique les agriculteurs affectionnent ce plateau calcaire ensoleillé
où l'on cultivait l'olivier et le mûrier, le thym et la lavande,
où l'on élevait le vers à soie et les abeilles, où venaient paître les troupeaux de chèvres.**

le Bois de Bourbouillet est typiquement méridional.



Les formules :

- des randonnées en boucle à la journée - 2/3 journée - demi-journée
- une visite guidée d'une durée de 1h30 à 2h00 de la chapelle et du dolmen de St Alban-Auriolles.

Le parcours

Entre les murettes de pierre, le sentier serpente dans les espaces ruraux, à travers des bois et garrigues.

Le village de St Alban-Auriolles, le dolmen et les espaces ruraux, la nécropole de Bpourbouillet et ses dolmens, grotte et aven.

Les randonnées sont sans difficulté et accessibles à tout public apte à la randonnée en terrain accidenté.

Pique-nique tiré du sac - Assistance auto possible
Ravitaillement en eau potable non-possible.

NAVES EN BASSE-CÉVENNES

Le Pays des Vans, entre Cévennes et Ardèche Méridionale offre une randonnée d'une grande diversité géologique et botanique. Elle se situe en zone de contact des calcaires méditerranéen et des schistes Cévenol.

Paysage calcaire tourmenté, sentiers à travers la châtaigneraie, vue imprenable sur les contreforts du Massif Central que sont les Cévennes.

Le petit mais néanmoins très joli village de Naves est pittoresque et typique de l'Ardèche d'autrefois.



Les formules :

- des randonnées en boucle à la journée ou demi-journée

Le parcours

Entre Ardèche méridionale et Ardèche cévenole, entre calcaire et micaschiste, le sentier caillouteux et rocheux circule dans la châtaigneraie et dans la chenaie.

Le village de Naves est un magnifique et pittoresque village au ruelle pavé et au charme cévenol.

Les randonnées sont sans difficulté et accessibles à tout public apte à la randonnée en terrain accidenté.

Pique-nique tiré du sac - Assistance auto possible

Ravitaillement en eau potable possible.


THINES EN CÉVENNES

Que la Montagne est belle ...

Cette randonnée offre une découverte et une approche des Cévennes ardéchoise.

**Les chemins nous emmènent à travers des paysages sauvages.
Sur les pentes cévenoles se sont accrochés villages et hameaux.**

**Du printemps en fleurs aux couleurs flamboyantes de l'automne,
de serres effilées en vallées abritées, les pentes cévenoles,
tantôt rudes tantôt accueillantes, offrent un autre visage de l'Ardèche.**



Les formules :

- des randonnées en boucle à la journée ou demi-journée

Le parcours

Les randonnées sont sans difficulté et accessibles à tout public apte à la randonnée en terrain accidenté et habitués à un certain dénivelé.

Du village de Montselgues au village de Thines, le GR4 nous mènera à travers la Montagne Ardéchoise granitique sur laquelle alternent forêts cévenoles et landes à genêts.

Pique-nique tiré du sac - Assistance auto possible
Ravitaillement en eau potable possible.

ANTRAÏGUES EN CÉVENNES

Que la Montagne est belle ...

Cette randonnée offre une découverte et une approche des Cévennes ardéchoise.

Dans ces paysages de granit et de volcan, les chemins nous emmènent à travers la châtaigneraie, à travers un pays isolé à l'habitat très dispersé.

Du printemps en fleurs, aux couleurs flamboyantes de l'automne, de serres effilées en vallées abritées, les pentes cévenoles, tantôt rudes tantôt accueillantes, offrent un autre visage de l'Ardèche.



Les formules :

- des randonnées en boucle à la journée ou demi-journée
- une visite guidée d'une durée de 1h30 à 2h00 (voir la documentation des visites guidées)

Le parcours

Entre Cévennes et Montagne ardéchoises, au départ du magnifique village d'Antraigues ou de Labastide sur Bezorgues. plusieurs randonnées sont possibles :

Volcanisme et Chataigneraie - Cevennes et incursion en Montagne Ardéchoise.

Les randonnées sont sans difficulté et accessibles à tout public apte à la randonnée en terrain accidenté.

Pique-nique tiré du sac - Assistance auto possible
Ravitaillement en eau potable possible.


LA MONTAGNE DU TANARGUE

Que la Montagne est belle ...

Cette randonnée offre une découverte et une approche de la montagne ardéchoise.

La crête du Tanargue sur la Montagne Ardéchoise est une échine granitique sur laquelle alternent forêts cévenoles et landes à genêts.

Le Tanargue, du dieu gaulois Tanaris, dieu du tonnerre est le site d'Ardèche de sud à la plus forte pluviométrie et au plus grand nombre d'impact de foudre.



Les formules :

- des randonnées en boucle à la journée.
- la traversée du Tanargue à la journée.

Le parcours

La Montagne ardéchoise et les hautes Cévennes offrent un choix de randonnées diverses et variées dans des paysages rudes et sauvages.

Les randonnées peuvent être accidentées, difficiles et posséder un important dénivelé positif (montée)

Pique-nique tiré du sac - Assistance auto possible
Ravitaillement en eau potable non-possible.